De Loire-sur-Rhône à Saint-Cyr-sur-le-Rhône

Infos pratiques

Où pique-niquer ?
- Bassin du Prin à Loire-sur-Rhône
- Aire de l'île Barlet : jeux pour enfants
- Aire de Maison Blanche à Saint-Cyr-sur-le-Rhône

Où louer des vélos ?
- Pavillon du tourisme de Vienne et du pays viennois. Un parc de 35 vélos à votre disposition dont 3 vélos à assistance électrique à votre disposition, à deux pas de la gare. Réservation au 04 74 53 70 10. www.vienne-tourisme.com

Où se garer ?
- Parking au sud de Loire-sur-Rhône (à proximité des terrains de foot).
- Parking de l'île Barlet
- Aire de Maison Blanche à Saint-Cyr-sur-le-Rhône.



> Île Barlet



Entre lônes et Rhône, l'île Barlet est un magnifique lieu de promenade pour ses riverains. Une qualité naturelle liée à ses berges qui conservent de beaux vestiges de forêts alluviales (ripisylve), composés d'Aulnes glutineux et de Cornouillers sanguins. Un parcours de santé avec panneaux pédagogiques, un site de fitness outdoor une aire de jeux pour les enfants et des coins pique-nique vous attendent. En fin de journée, vous aurez peut-être la chance d'y croiser un des habitants emblématiques de nos rives : le castor.

• • • • • • • • •

> Vienne et pays viennois



Le pays viennois compte dix-huit communes situées en bordure du Rhône dans une grande variété de paysages vallonnés et multicolores. Au cœur se trouve la ville de Vienne labellisée depuis 1990 « Ville D'Art et d'Histoire » par le Ministère de la Culture. De très nombreux sites historiques, culturels et de loisirs créent l'intérêt et la valeur touristique de ce territoire aux 2500 ans d'histoire. Capitale internationale du jazz grâce au festival « Jazz à Vienne », berceau de la gastronomie moderne initié par Fernand Point, le pays viennois vous invite à un séjour délicieux et plein de charme. Sur la rive droite du Rhône, juste en face de Vienne, le musée et site archéologique de Saint-Romain-en-Gal-Vienne témoigne par la richesse de ses vestiges gallo-romains (un quartier de plusieurs hectares) de l'importance du Rhône dans le commerce fluvial antique. Halte incontournable entre nature et culture, « l'Emporium », pole d'information touristique et boutique, y est ouvert du mardi au dimanche.

Musée et site archéologique de Saint-Romain-en-Gal / Vienne
04 74 53 74 00

De Saint-Cyr-sur-le-Rhône à Condrieu

Infos pratiques

Où pique-niquer ?
- Aire de Maison Blanche à Saint-Cyr-sur-le-Rhône
- Aire de la Digue à Condrieu
- La Presqu'île
- Base de loisirs de Condrieu/Les Roches: aire de pique-nique avec jeux d'enfants
- Aire d'Ampuis (à proximité du bac à traille au niveau du barrage de Vaugris).

Où louer des vélos ?
- Chez Oswald, 48, Grande Rue, Condrieu, 04 74 56 72 63.
- La Presqu'île – Base de loisirs de Condrieu/Les Roches. Location de vélos classiques sur réservation et de vélos à assistance électrique (mai à octobre), et balades accompagnées en gyropode. 04 74 20 98 40. www.lapresquilecondrieu.com

Où se garer ?
- Aire de Maison Blanche à Saint-Cyr-sur-le-Rhône
- Centre-village d'Ampuis.
- Parking du collège de Condrieu.

Point information ViaRhôna
- Sur l'aire de Maison Blanche à Saint-Cyr-sur-le-Rhône (ouverture de 15h à 19h les week-ends et jours fériés de mai à juin, et tous les jours sauf le vendredi de juillet à août).

> Capitales viticoles Ampuis et Condrieu

Au cœur des côtes du Rhône septentrionales, s'égrènent les vignes en terrasses d'où sont issus des vins auréolés d'un prestige international : la Côte-Rôtie à Ampuis, le Condrieu à Condrieu, le Saint Joseph et le Condrieu à Chavanay.

• • • • • • • • •

> La Presqu'Île - Base de Loisirs de Condrieu/Les-Roches

Découvrez l'Esprit Nature sur 12 hectares de verdure en bordure de fleuve. Des espaces pour une pause détente, une journée farniente ou active, en accès gratuit pour les cyclistes et cyclo-randonneurs.
- Point accueil Vélo Pilat.
- Offres spéciales d'hébergement en chalets. Accueil groupes et séminaires.
- Plage de sable avec baignade surveillée tous les jours en juillet et août. Snack-glacier, aire de pique-nique et de jeux pour les enfants.
- Téléski nautique tracté par câble pour les amateurs de glisse de tous niveaux, un procédé silencieux et écologique. Séance de découverte, accueil de groupes et possibilité de stage avec hébergement sur place en chalets loisirs.
- Circuits découverte des vignobles et de l'histoire du fleuve en gyropode.
- Gastronomie au restaurant « La Presqu'île », dont la terrasse donne sur le spectacle des skieurs.

04 74 20 98 40
www.lapresquilecondrieu.com



• • • • • • • • •

> Port fluvial - Roches de Condrieu/Église des Roches

Pour se délasser les jambes, le port offre une promenade pleine de charme au rythme des bateaux et péniches qui se balancent paisiblement. A proximité, l'église du village possède une belle collection des œuvres colorées du peintre Der Markarian ainsi que des témoignages de la vie des mariniers.
Office de Tourisme du Pays Roussillonnais
04 74 86 72 07

De Condrieu à Saint-Pierre-de-Bœuf

Infos pratiques

Où pique-niquer ?
- Aire de Vérin : tables et jeux pour enfants
- Aire de la halte fluviale de Chavanay : tables, sanitaires et jeux pour enfants.
- Aire de Saint-Pierre-de-Bœuf : Tables et jeux pour enfants.
- Base de loisirs de Saint-Pierre-de-Bœuf : espace arboré équipé de tables de pique-nique et de sanitaires.

Où louer des vélos ?
- Maison de la LÔNE, avenue du Rhône Saint-Pierre-de-Bœuf - 04 69 32 47 47
- Camino Aventure Pilat, 1 rue de l'ancienne Cure, Chavanay Vélos classiques et vélos à assistance électrique - 04 74 84 59 72 ou 06 83 77 23 28.

Où se garer ?
- Aire de Vérin
- Aire de Chavanay
- Aire de Saint-Pierre-de-Bœuf.
- Parking de la base de loisirs de Saint-Pierre-de-Bœuf

Point information ViaRhôna
- La Maison de la Lône : point information touristique, hébergements, location de cycles.

> La base de loisirs de Saint-Pierre-de-Bœuf



La base de loisirs de Saint-Pierre-de-Bœuf allie avec perfection « nature, loisirs et détente ». Ce site, géré par la Communauté de Communes du Pilat Rhodanien, comprend, autour d'un plan d'eau de plusieurs hectares, un « espace détente » avec des jeux pour enfants, une aire de pique-nique, des cheminements pour les balades et la découverte de la faune et de la flore. La Maison de la Lône située au cœur de la base de loisirs propose de nombreux services (location de vélos et rollers, hébergement, point d'information touristique...). A ses côtés, on trouve l'Espace Eaux Vives, constitué d'une rivière artificielle dédiée aux sports d'eaux vives (raft, canoë-kayak, hydro-speed). Il accueille aussi bien les kayakistes de haut niveau, que les groupes scolaires. Les petits et les grands peuvent s'initier aux joies de l'eau vive avec un encadrement ou simplement en louant du matériel.
L'Espace Eaux Vives a été créée et réalisée en 1981 avec le soutien de CNR et du Parc naturel régional du Pilat sous l'impulsion du mouvement sportif. Il est par ailleurs un des rares sites dans le monde à posséder un tapis roulant pour permettre la remontée des embarcations, du plan d'eau au bassin de départ. Il s'agit d'une vitrine du savoir-faire de la CNR en matière de conception et d'aménagement hydraulique.
Initialement conçue pour les kayakistes, la plus longue rivière artificielle (700 mètres) de France, accueille des sportifs et manifestations de niveau national et international. La base de loisirs dispose ainsi de tous les atouts pour s'évader pendant quelques heures ou pour séjournée (snack, camping, gîte...) sur une période plus longue.
04 74 87 16 09
www.espaceeauxvives.com

• • • • • • • • •

> Le bassin de joutes de Chavanay

Pas une fête votive (vogue) sans son concours de joutes : celui des jeunes gens d'abord, qui se battent pour conquérir un trophée, une écharpe conférant à son détenteur honneur et prestige, notamment auprès des jeunes filles ; celui des hommes mariés, plus «pour rire» et de toute façon sans enjeu. Celui des "professionnels", les rameurs et pilotes des barques spécialistes de la navigation. Compétitions aux bassins de joutes de Chasse sur Rhône, de Loire-sur-Rhône, de l'île Barlet, d'Ampuis, de Condrieu, de Chavanay et de Saint-Pierre-de-Bœuf.

• • • • • • • • •

> La villa de Licinius, à Clonas-sur-Varèze

En rive gauche, à quelques encablures de Chavanay, une importante mosaïque a été reconnue comme l'un des éléments de la villa de Licinius, domaine rural gallo-romain enfoui sous le village. Cette mosaïque présente, sur 67 m^2, des motifs marins et pastoraux qui dévoilent les activités du maître des lieux. Un espace muséographique présente les trouvailles archéologiques et explique les conditions de vie de l'époque (ouverture de mai à mi-septembre).
04 74 87 72 05 - 04 74 84 91 44.
www.clonas.fr – rubrique Patrimoine.

Réseau « Relais Vélo du Pilat »

Un réseau recommandé par le Parc, répondant à une charte d'engagement (hébergement, sites de visites, loueurs, ...) vous accueillera pour faciliter l'organisation de votre séjour à vélo dans le Pilat : garage fermé pour votre vélo, kit réparation, information sur les circuits, location de vélos, transferts de bagages et autres services en option. A découvrir sur **www.pilat-tourisme.fr**

De Saint-Pierre-de-Bœuf à Sablons

Infos pratiques

Où pique-niquer ?
- Espace naturel sensible du Méandre des Oves : espace de pique-nique écologique (+ toilettes sèches) et départ d'un sentier de découverte « à la découverte de l'enviRhônement » et d'une variante « nature » de la ViaRhôna.
- La base nautique de Sablons

Où louer des vélos ?
- Parking de la base de loisirs de Saint-Pierre-de-Bœuf
- Parking Sablons-centre
- Parking sur les quais de Serrières

> Les quais du Rhône et l'écluse de Sablons



Connue sous le nom de « petite Venise», la promenade de Sablons ouvre largement sur le charme de l'ancien Rhône et baigne dans une lumière de reflets qui a nourri l'inspiration du peintre cubiste Albert Gleizes. Sa fondation est installée en bout de quai dans une ancienne maison de halage du XVIIe siècle (Moly Sabata). La ViaRhôna passe devant et mène à l'écluse où le ballet des péniches et bateaux est un spectacle impressionnant.

• • • • • • • • •

> Les quais de batellerie et le musée des mariniers

Baladez-vous le long de l'ancien chemin de halage aujourd'hui transformé en promenade le long des quais qui bordent le Rhône sauvage. En face, le village de Serrières abrite le Musée des mariniers (ouvert de mi-juin à mi-septembre) et des quais de batellerie.
Musée de Serrières : 04 75 33 62 82



• • • • • • • • •

> La base nautique de Sablons

La base nautique de Sablons est un lieu de verdure aménagé avec un espace de pique-nique très propice à la détente au bord du fleuve sauvage. Créée pour assurer autrefois les déplacements lors des crues du Rhône, la société nautique de sauvetage en barque s'y entraine aujourd'hui pour la pratique sportive et les compétitions.



Code de bonne conduite

~1~ Circulez sur le côté droit de la piste, cela permet d'éviter bon nombre de conflits.

~2~ A l'arrêt, ne restez pas au milieu de la voie. Déportez-vous sur les bas-côtés.

~3~ Cyclistes et rollers, ralentissez à l'approche des piétons et des enfants ou lorsqu'il y a affluence.

~4~ En groupe, ne prenez pas toute la largeur de la piste.

~5~ Seuls les chiens tenus en laisse sont tolérés.

~6~ Conservez l'état de propreté de la voie et de son environnement en utilisant toilettes et poubelles ou en emportant avec vous vos détritus.

~7~ Fumeurs, éteignez correctement votre cigarette et ne la jetez pas n'importe où.

~8~ Nous vous invitons à respecter les règles de civisme, ainsi que la réglementation spécifique dans les espaces naturels protégés.

~9~ Enfin, nous vous invitons à respecter les propriétés privées et la vie des riverains qui longent le parcours.

Le fonctionnement des barrages et centrales hydroélectriques exploités par CNR sur le Rhône entraînent parfois d'importantes variations du niveau de l'eau.Pour profiter des plaisirs du fleuve sans risque, nous vous invitons à la plus grande prudence.

Louloute la loutre, grande spécialiste du fleuve vous délivre quelques conseils :

> Ne vous aventurez pas dans le lit du Rhône, même par beau temps, l'eau du Rhône peut monter très vite et recouvrir îles et bancs de gravier. Pour une meilleure sécurité, restez sur les berges.

> Surveillez particulièrement les enfants au bord de l'eau car ils sont moins conscients du danger.

> Dès que l'eau monte, rejoignez immédiatement les berges, n'attendez pas.

> Respectez la signalisation et les panneaux de danger (panneaux jaunes).

> Pratiquez vos activités uniquement dans les zones autorisées et surveillées (vélo, baignade, pêche et loisirs nautiques).

Louloute vous souhaite de belles balades le long de la ViaRhôna.
Pour en savoir plus :
www.cnr.tm.fr
ou
www.cnr-louloutelaloutre.fr

Crédits photos : Pavillon du Tourisme de Vienne et du Pays Viennois - Henri Landeau - Nicolas Combe / Parc naturel régional du Pilat / Communauté de Communes de la Région de Condrieu - Benoît Gillardeau / Office de Tourisme du Pays Roussillonnais / En Marge / Association des Amis de l'île de la Platière / Rhône PLURIEL - Laurent Véra

Les hébergements touristiques

De Loire-sur-Rhône à Sablons, ce ne sont pas les hébergements touristiques qui manquent ! De l'hôtellerie familiale à la chambre d'hôtes typique de la région, en passant par les campings et les auberges de jeunesse, il y en a pour tous les goûts, tous les budgets, tous les styles !
Pour trouver l'hébergement qui vous convient, rendez-vous à l'Office de Tourisme le plus proche ou sur **www.viarhona.com.**

Les commerces

La ViaRhôna est étroitement et intimement liée au Rhône... mais ne traverse pas forcément les centres-villages qui le bordent. N'hésitez donc pas à faire un petit écart dans nos centres-bourgs pour vous restaurer, vous hydrater ou vous ravitailler ! Vous y trouverez des boulangeries, des supérettes, des restaurants... Suivez les panneaux et osez sortir des sentiers battus !

Accéder à la ViaRhôna en train, c'est possible ! 7 gares sont à votre disposition

- Gare de Givors
- Gare de Chasse-sur-Rhône
- Gare d'Estressin
- Gare de Vienne
- Gare de Saint- Clair-Les-Roches
- Gare du Péage de Roussillon
- Gare de Saint-Rambert-d'Albon

En savoir plus

Pavillon du Tourisme de Vienne et du pays viennois
Cours Brillier, 38200 Vienne
04 74 53 70 10
L'Emporium : boutique et point information - Musées de Saint-Romain-en-Gal
04 74 57 33 71
www.vienne-tourisme.com

Office de Tourisme de la Région de Condrieu
Antenne de la Maison du Tourisme du Pilat - Place du Séquoïa, 69420 Condrieu - 04 74 56 62 83
Office.tourisme@cc-regiondecondrieu.fr
www.cc-regiondecondrieu.fr

Office de Tourisme du Pilat Rhodanien
Antenne de la Maison du Tourisme du Pilat
Maison du Parc naturel régional du Pilat - Moulin de Virieu, 42 410 Pélussin
04 74 87 52 00
www.pilat-tourisme.fr
www.parc-naturel-pilat.fr

Office de Tourisme du Pays Roussillonnais
Place de l'Edit, 38150 Roussillon
04 74 86 72 07
infos@tourisme-pays-roussillonnais.fr
www.tourisme-pays-roussillonnais.fr

www.viarhona.com

AUVERGNE – RhôneAlpes

Edition 2016 - Conception / réalisation : digital decorative - studio@digitaldecorative.fr - Ne pas jeter sur la voie publique. Imprimé avec des encres végétales sur du papier issu des forêts gérées.

AU FIL DU FLEUVE
DE LOIRE-SUR-RHÔNE À SABLONS
ViaRhôna DU LÉMAN À LA MÉDITERRANÉE

Découvrez la ViaRhôna

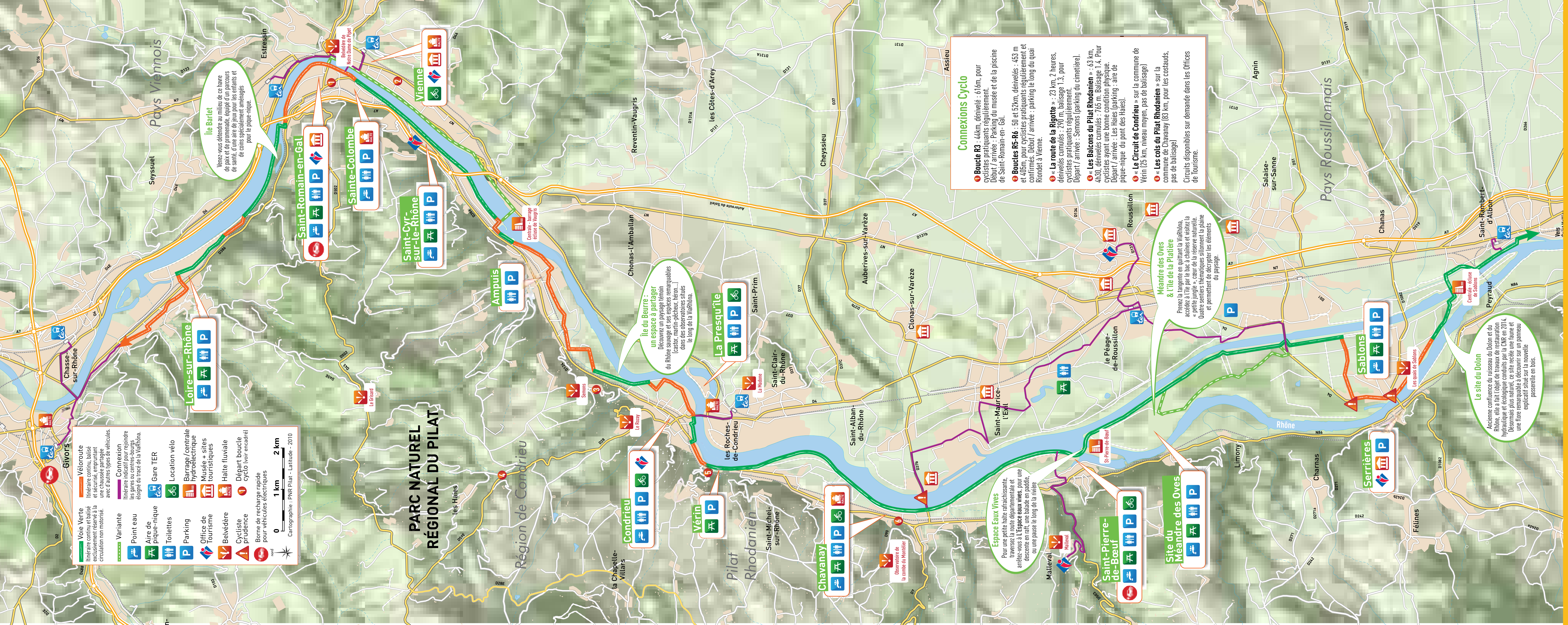

ViaRhôna, voyage le long du Rhône

ViaRhôna est une véloroute voie verte de 817 km qui serpente dans la vallée du Rhône **à travers 3 régions et 12 départements.** Trait d'union entre le Lac Léman et la Méditerranée, ViaRhôna permet de découvrir **les berges du Rhône**, d'approcher un patrimoine fluvial d'exception et de découvrir les territoires riverains. Elle nous invite surtout à (re)découvrir l'un des éléments fondateurs de notre identité et nous dévoile toute la richesse et l'originalité de la culture rhodanienne. Une pratique en toute quiétude réservée aux modes de déplacement doux et accessible aux personnes à mobilité réduite. L'occasion de se balader le long des bords du Rhône sauvage à vélo, rollers, trottinette ou à pied.

Auvergne-Rhône-Alpes accueille les 2/3 de l'itinéraire ViaRhôna. Certains tronçons sont en voie verte sur site protégé accessible à tous : enfants accompagnés, adultes, piétons, cyclistes, personnes valides ou handicapées... Chaque étape est l'occasion de découvrir la diversité régionale. Des paysages alpins aux berges urbaines du cœur de Lyon, des vignobles en terrasse des Côtes du Rhône, aux châteaux de Saint-Vallier ou Tournon, la richesse touristique est infinie !



Le Parc naturel régional du Pilat

Depuis Givors jusqu'à la Réserve naturelle de l'Ile de la Platière à Saint-Pierre-de-Bœuf, cet itinéraire cyclable vous permettra d'accéder aux petites routes et aux chemins qui vous conduiront au «Pilat de l'intérieur»: vignobles en terrasses, forêts de ravins, balcons arboricoles, jusqu'aux crêts surplombant la vallée du Rhône et le Haut-Pilat. Des «relais vélo» faciliteront votre voyage à travers le Pilat. Ce réseau d'établissements touristiques propose des services spécifiques aux cyclistes (garage, kit réparation, location, accompagnement, etc.). Le Pilat à vélo s'inscrit dans une démarche de développement d'un tourisme respectueux de la nature et des hommes. Engagé dans la charte européenne de tourisme durable, le Pilat porte également un projet de territoire ambitieux pour la qualité de vie des Pilatois et la préservation de la biodiversité. Pour cela, il est labellisé Parc naturel régional depuis 1974. Le Pilat est un espace riche et fragile, aidez-nous à le préserver !
www.parc-naturel-pilat.fr

• • • • • • • • •

Une variante nature dans les espaces naturels protégés de l'Île de la Platière

Prenez la tangente en suivant la variante nature qui quitte la ViaRhôna sur 4,5 km pour un chemin longeant la lône de la Platière et le vieux Rhône. Vous découvrirez la diversité des paysages de la plaine alluviale et pourrez, en utilisant le « bac à chaîne », visiter « la petite jungle », cœur de la réserve naturelle. Rejoignez l'observatoire, ouvrez l'œil et soyez discrets : Plus de 2600 espèces vous attendent sur nos sites naturels ! En plus de cette variante cycliste, quatre sentiers thématiques sillonnent la plaine et vous permettent de décrypter les éléments du paysage. Le Rhône est un fleuve vivant et ses débits peuvent varier grandement ! Pour des raisons de sécurité, les sentiers et le bac à chaînes peuvent être interdit d'accès... Cette information est disponible en temps réel sur notre site Internet : n'hésitez pas à le consulter !
→ 04 74 84 35 01 www.ile.platiere.reserves-naturelles.org

• • • • • • • • •

Île du Beurre



L'île du Beurre est un site à la fois naturel, historique et culturel. L'Ile et ses lônes offrent de rares paysages, vestiges d'une vallée fluviale, éléments forts de l'histoire rhodanienne. Le castor a été à l'origine de la protection de ce site d'intérêt écologique remarquable : il en est devenu l'emblème ! Deux observatoires en libre accès le long de la ViaRhôna (à partager avec les promeneurs) permettent de découvrir de plus près la richesse écologique des lônes. Le Centre d'observation accueille les visiteurs autour d'expositions et d'aquariums pour mieux connaître ce territoire.
→ 04 74 56 62 62 www.iledubeurre.org

Destination Condrieu-Côte-Rôtie
Faites de votre dégustation un voyage !

Au commencement était le Rhône, un fleuve fantasque aux crues puissantes. Né en Suisse d'un glacier des Alpes, il traverse Lyon et, 30 km en aval, entaille les contreforts du Massif Central avant de filer plein sud vers la Méditerranée. Vous voilà au cœur de la destination « Vallée du Rhône – Condrieu – Côte-Rôtie », un territoire viticole et gourmand, riche d'une histoire millénaire.
Trois appellations – Côte-Rôtie, Condrieu et Saint-Joseph – couvrent ce territoire d'exception, producteur de vins rares et réputés.
Depuis 2013, la région "Vallée du Rhône – Condrieu – Côte-Rôtie" est l'une des destinations françaises labellisées « Vignobles & Découvertes », marque collective attribuée par les ministères de l'Agriculture et du Tourisme. Objectifs : promouvoir un tourisme sur le thème du vin et de la vigne et garantir aux visiteurs des prestations de qualité (hébergements, restauration, visites de cave et dégustations, sites et musées, événements).
www.condrieu-coterotie.com

• • • • • • • • •

Vienne appartient au réseau national des Villes et Pays d'Arts et d'histoire.

Depuis plus de 2000 ans, chaque période a laissé son empreinte au cœur de Vienne, qui a fondé son développement sur les atouts d'un site à la croisée de nombreuses routes, en bordure du Rhône. Les musées, accueillis dans plusieurs bâtiments – dont deux monuments médiévaux et un édifice du XIXe siècle – appartiennent au réseau des musées de France. Les collections, composées d'objets archéologiques à la fin du XVIIIe siècle, ont été enrichies depuis par le biais d'achats, de fouilles, de dons ou de dépôts de l'Etat, avec une diversification en direction des arts plastiques, des arts décoratifs et des savoir-faire liés à l'industrie textile.

Le Ministère de la Culture et de la Communication, direction de l'Architecture et du Patrimoine, attribue l'appellation Villes et Pays d'art et d'histoire aux collectivités locales qui animent leur patrimoine. Il garantit la compétence des guides-conférenciers et des animateurs de l'architecture et du patrimoine et la qualité de leurs actions. Des vestiges antiques à l'architecture du XXe siècle, les villes et pays mettent en scène le patrimoine dans sa diversité. Aujourd'hui, un réseau de plus de 110 villes et pays vous offre son savoir-faire sur toute la France.
www.musees-vienne.fr